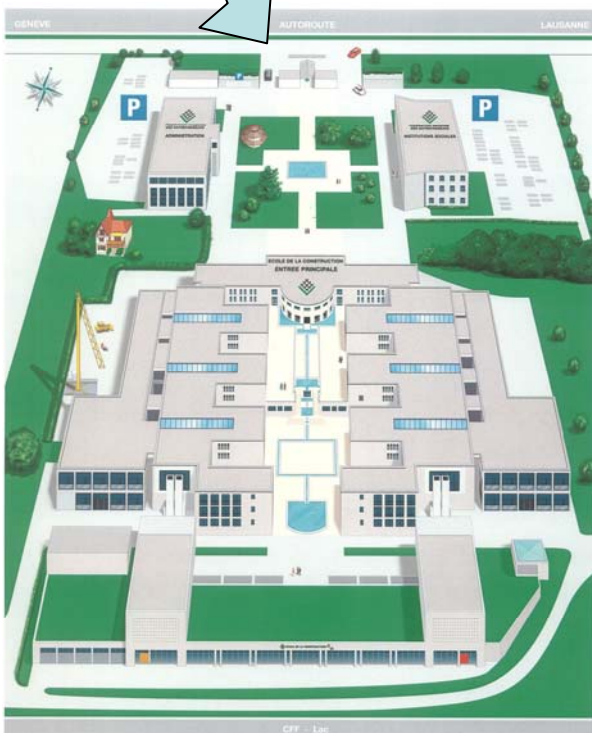


# Plan de d'accès depuis l'autoroute

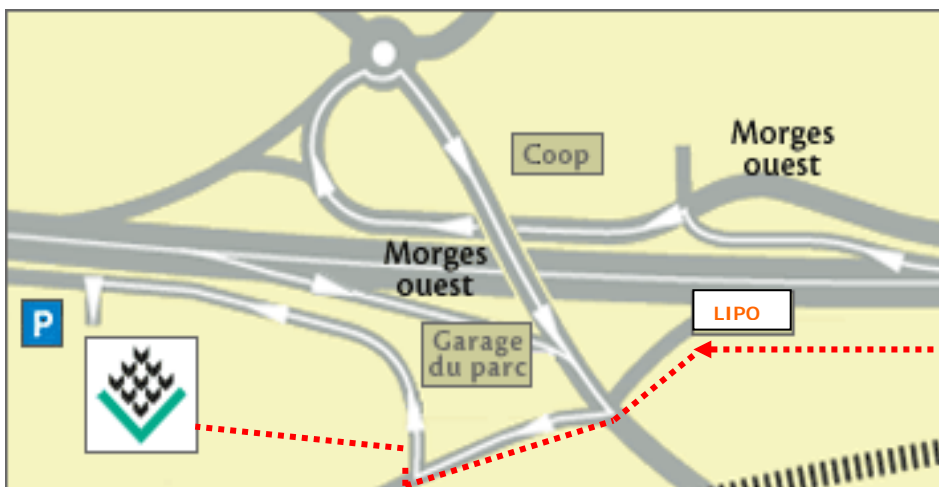
En voiture :

- de Lausanne, sortie autoroute Morges ouest, suivre les panneaux FVE-Ecole
- de Genève, sortie autoroute Morges, suivre les panneaux FVE-Ecole

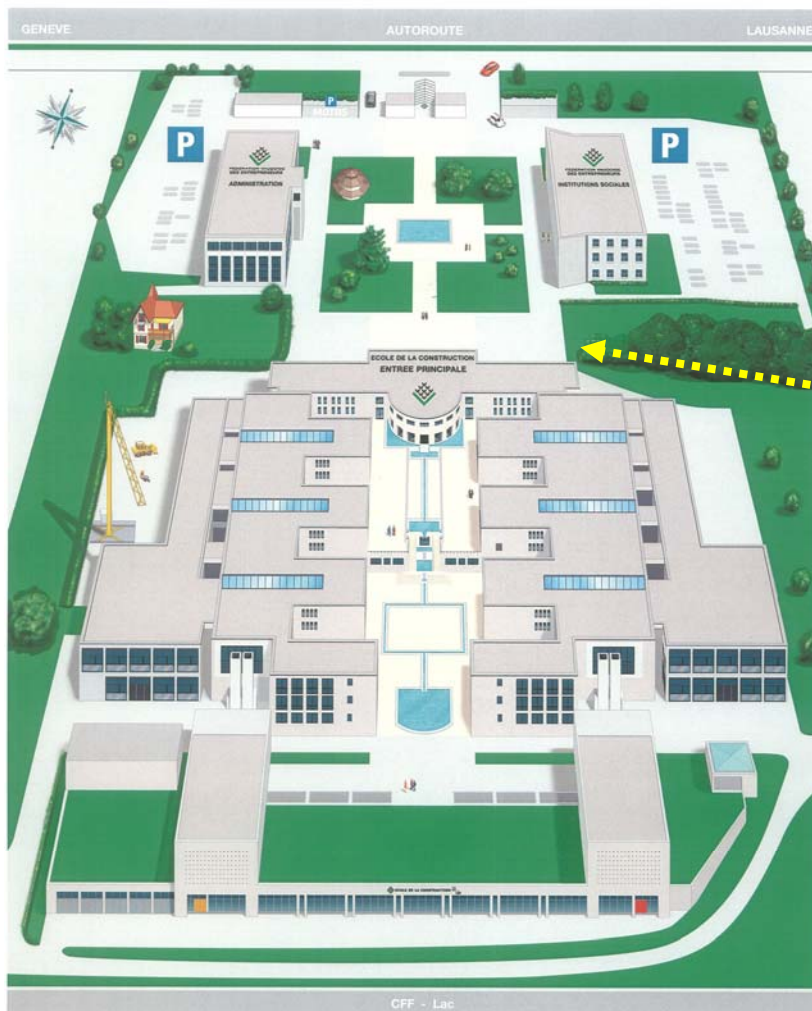


# Plan d'accès à pied

- Depuis la gare, prendre le chemin pédestre se situant entre la gare et l'autoroute, sous le pont de l'autoroute à côté du parking motos / vélos. Ce chemin se nomme **ch. de la Zizelette**.
- Suivre ce chemin (env. 10 min.) jusqu'aux feux routiers et traverser la route en direction de la station service « **AGIP** ».
- Juste après la station service et à droite du magasin de vélo « **CYCLES DOTTI** », prendre le chemin pédestre signalé « **école** ».

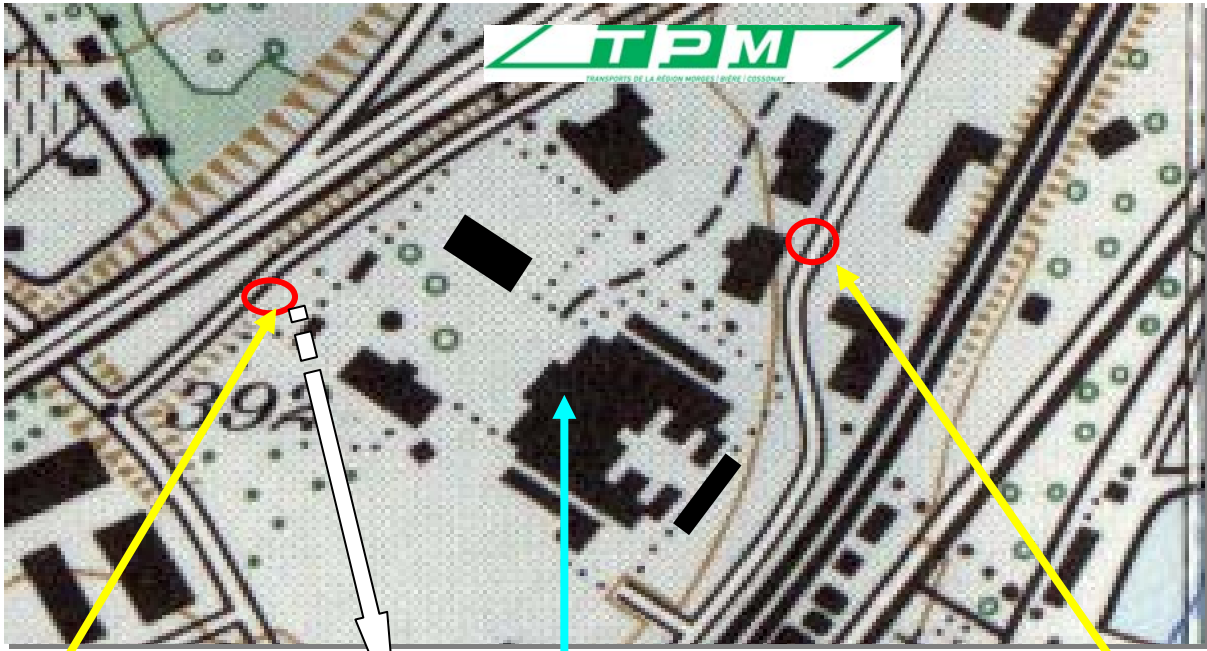


Chemin pédestre depuis la gare, 15'



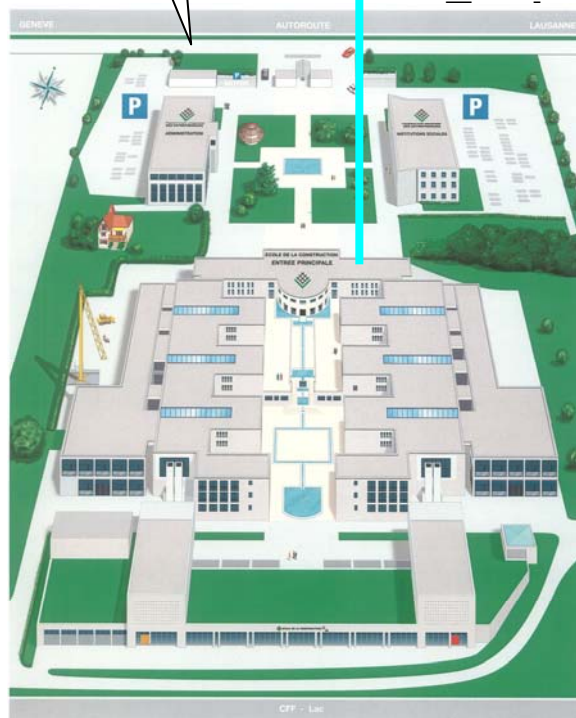
Arrivée par le chemin pédestre

# Plan d'accès en bus



Station bus 703

Station bus 724



## En train

Nous vous rappelons que lors de l'achat du billet de train, il y a la possibilité d'acheter le « **city ticket** ». Ce titre de transport de train comprend aussi le libre parcours sur les lignes de bus des **TPM** durant toute la journée.

07h08	place de la gare	ligne	"724",	arrêt Riond Bosson	07h12
08h08	place de la gare	ligne	"724",	arrêt Riond Bosson	08h12
07h22	devant la Migros	ligne	"703",	arrêt devant FVE	07h27
07h37	devant la Migros	ligne	"703",	arrêt devant FVE	07h42
07h52	devant la Migros	ligne	"703",	arrêt devant FVE	07h57
08h07	devant la Migros	ligne	"703",	arrêt devant FVE	08h12

Retour ligne "724" Riond Bosson	16h46	gare de Morges	16h50
Retour ligne "703" FVE	16h48	gare de Morges	16h55
Retour ligne "703" FVE	17h03	gare de Morges	17h10